

Proposta para Criação da APA da Serra do Guararu



Consulta Pública
12 de Maio de 2012

AGENDA

- 9:30 – 10:00 – Café de boas vindas
- 10:00 – 10:10 – Saudação inicial e abertura
- 10:10 – 10:30 – Esclarecimentos sobre objetivos, agenda, normas e desenvolvimento da consulta pública
- 10:30 – 10:45 – Apresentação dos estudos e da proposta
- 10:45 – 11:30 – Manifestação dos participantes
- 11:30 – 12:00 – Respostas e comentários
- 12:00 – 12:15 – Encerramento



Objetivo da Consulta Pública

- Apresentação da proposta da APA;
- Tirar dúvidas, discutir e fazer sugestões.
- A gestão da futura APA pressupõe o envolvimento e participação da sociedade, portanto, sua contribuição desde o início é fundamental!



Como funciona a Consulta?

MANIFESTAÇÃO DOS PARTICIPANTES:

- 10 a 15 manifestações de 3 minutos cada.
- Cada inscrito terá direito a uma única manifestação, obedecida a ordem de inscrição.
- Será privilegiada a participação de um representante de cada entidade, comunidade ou setor presente na consulta.

RODADA DE Respostas e comentários

CAIXA DE SUGESTÕES/ DÚVIDAS/ COMENTÁRIOS

DEPOIS DA CONSULTA: e-mail; carta

Unidades de Conservação?

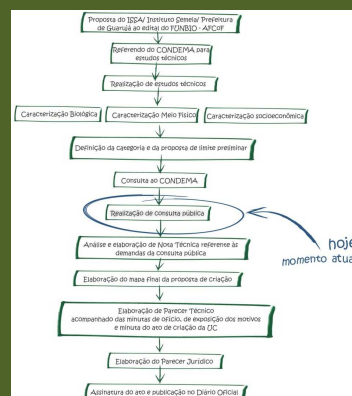
- espaços com características naturais relevantes, para preservar o patrimônio biológico e cultural existente.

Vantagens para os municípios:

- evitar ou diminuir acidentes naturais ocasionados por enchentes e desabamentos;
- possibilitar a manutenção da qualidade do ar, do solo e da água;
- Permitir atividades relacionadas ao turismo ecológico, e proporcionar a geração de emprego e renda;
- Abastecimento de água.



Processo de Criação da APA



Estudos realizados

- Meio Físico (clima, geologia, geomorfologia, geotecnia, hidrografia e pedologia)
- Meio Biótico (vegetação e fauna)
- Meio Socioeconômico



A Serra do Guararu

A Serra do Guararu representa uma das últimas grandes áreas (cerca de 2.200ha) de Mata Atlântica, em bom estado de conservação, na planície costeira do litoral paulista.



Importância dos atributos físicos e fragilidade ambiental

- Serra + chuvas = região com perigo de deslizamentos e alagamentos e de alto risco à ocupação humana.



Importância para conservação da biodiversidade

- vegetação de Mata Atlântica conservada.



Importância para conservação da biodiversidade

- 8 tipos de vegetação: aumenta a biodiversidade.



Importância para conservação da biodiversidade

- Várias espécies endêmicas (só ocorrem na MA) e ameaçadas de extinção.
- Populações isoladas (ilha) e proximidade com o estuário de Bertioga.
- Perda de espécies (aves e mamíferos – importantes para dispersão) pela ocupação e exploração histórica - local ideal para a reintrodução monitorada dessas espécies, como o mono-carvoeiro e a jacutinga.



Ocupação humana: relevância cultural, impactos e ameaças

- turismo de segunda residência = alta sazonalidade = geração de trabalho sazonal, sem necessidade de qualificação = baixos salários.



Ocupação humana: relevância cultural, impactos e ameaças

A ocupação antrópica na Serra do Guararu:

- a partir de meados do século XVII - construção do Forte de São Felipe.
- comunidades caiçaras - atividades agrícolas e extrativistas, além da pesca e coletas de caranguejos e ostras.
- últimas décadas: pavimentação da rodovia e implantação de loteamentos e marinas.



Ocupação humana: Perequê

- iniciou com comunidades de pescadores e migrantes.
- 10.000 moradores, apenas 400 são cadastrados na colônia de pesca local.



Ocupação humana: Perequê

- Não há tratamento de esgoto doméstico.
- ocupação em direção aos morros da Serra do Guararu - Vila Nova – falta de saneamento e infraestrutura.



Ocupação humana: Sítio Cachoeira

- Problemas dominiais desde o século XIX.
- Menos de 250 famílias (dados de 2002).
- Grande parte dos moradores da região é descendente das primeiras famílias.



Ocupação humana: Sítio Cachoeira

- Nível de escolaridade baixo.
- Falta de policiamento e áreas de lazer.
- Bares ao longo da rodovia - acidentes frequentes.
- Não existe tratamento de esgoto no bairro.



Ocupação humana: Prainha Branca

- O acesso a pé por trilha de 2km.
- Comunidade tradicional - processo de tombamento da Serra do Guararu pelo CONDEPHAAT em 1992.
- População atual de 500 habitantes pertencentes a 90 famílias.
- Atividades econômicas relacionadas ao turismo - pequenos bares, restaurantes e camping.
- enorme procura pela região - visitaç o de ~ 5 mil turistas por dia durante ver o ~ 1000 pernoitam no local.



Ocupação humana: Prainha Branca

- esgoto dom stico n o   tratado - lagoa no canto norte da praia - Canto Grosso.
- Os lixo   recolhido pelos moradores e retirado pela Associa o de Moradores (SAPB) e transportado at  a Ponta da Praia, pr ximo da balsa para Bertioaga.



Situa o Fundi ria

- Grande parte (~ 800 ha - 40%) - loteamentos Taguaiba, Tijucopava, Iporanga e S o Pedro.
- Al m desses loteamentos, outras grandes propriedades, algumas sem qualquer edifica o, constituem a Serra do Guararu.
- S tio Cachoeira e algumas marinas e n uticas; Ponta da Arma o e Prainha Branca - necessitam de regulariza o fundi ria.

Aspectos Hist ricos e Culturais

- Fortaleza de S o Felipe (tamb m denominado Forte de S o Luiz).

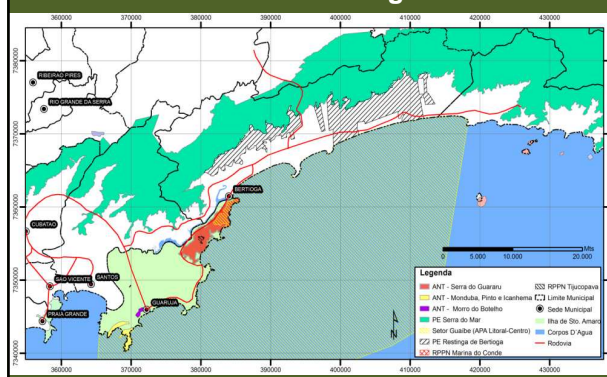


Aspectos Hist ricos e Culturais

- Na regi o da Ponta da Arma o tamb m est o localizadas as ruínas da Ermida de Santo Ant nio do Guaib  e Arma o das Baleias.



Instrumentos legais, projetos e UCs existentes na regi o



O que é uma APA?

É uma categoria de Unidade de Conservação que permite atividades de interesse social, ambiental, turístico e paisagístico. Sua finalidade é ordenar a ocupação de uma área que ainda possui características naturais relevantes, como forma de minimizar os impactos ambientais. Tem como objetivos básicos:

- ✓ proteger a diversidade biológica e cultural,
- ✓ disciplinar o processo de ocupação e
- ✓ assegurar a sustentabilidade do uso dos recursos naturais.



Por que uma APA?

- A Serra do Guararu apresenta-se como uma área extensa em bom estado de conservação e com necessidade de disciplinar a ocupação humana já existente no local, portanto indicada para ser uma **Área de Proteção Ambiental (APA)**.



Por que uma APA?



Vantagens da APA

- As regras são discutidas e aprovadas de maneira participativa (através do Conselho) e também ficam claras e disponíveis a todos os interessados, facilitando a fiscalização e entendimento das comunidades e empreendedores locais.
- Possibilita juntar todas as iniciativas em curso na região, potencializando-as.
- O Plano de Manejo prevê ações de curto, médio e longo prazos, que resolvam as questões ambientais que impactam a Serra do Guararu como um todo.



Vantagens da APA

- Recursos de multas e compensações ambientais e acordos com os empreendimentos locais para repasses de recursos; programas do governo estadual e federal, ONGs regionais, nacionais ou internacionais, entidades de fomento etc.
- Parcerias técnicas com universidades e outras instituições de pesquisa.
- Não há necessidade de desapropriações ou indenizações
- Incentivo à regularização fundiária e ambiental.



Estrada Turística Serra do Guararu

Promoção e requalificação

Desenvolvimento do turismo ecológico e arqueológico

Melhoria da infraestrutura

mínimo impacto ambiental

alternativa ao predatório e sazonal turismo de segunda residência instituído no Guarujá

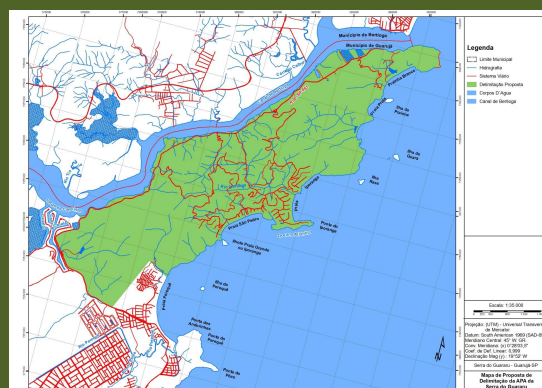
Geração de emprego e renda



Objetivos da Estrada Turística

- Integrar o ordenamento territorial estabelecido na APA;
- Desenvolver o turismo ecológico, arqueológico e paisagístico;
- Gerar empregos e renda para as comunidades locais;
- Melhorar a infraestrutura e segurança da estrada;
- Diminuir os impactos produzidos pelo turismo sazonal;
- Integrar a estrada turística aos projetos regionais e estaduais de turismo a exemplo da "ROTA DO DRAGÃO" e "CAMINHO DOS JESUÍTAS";
- Ser referência de visitação do mais conservado remanescente de Mata Atlântica do Guarujá.

Proposta de limites da APA



Próximos Passos

- Decreto da APA.
 - Conselho da APA.
 - Plano de Manejo.
 - Bom programa de educação ambiental.
- MAIS IMPORTANTE: Envolvimento e participação de TODOS!**

